

Tauerngoldweg Grosses Zirknitztal

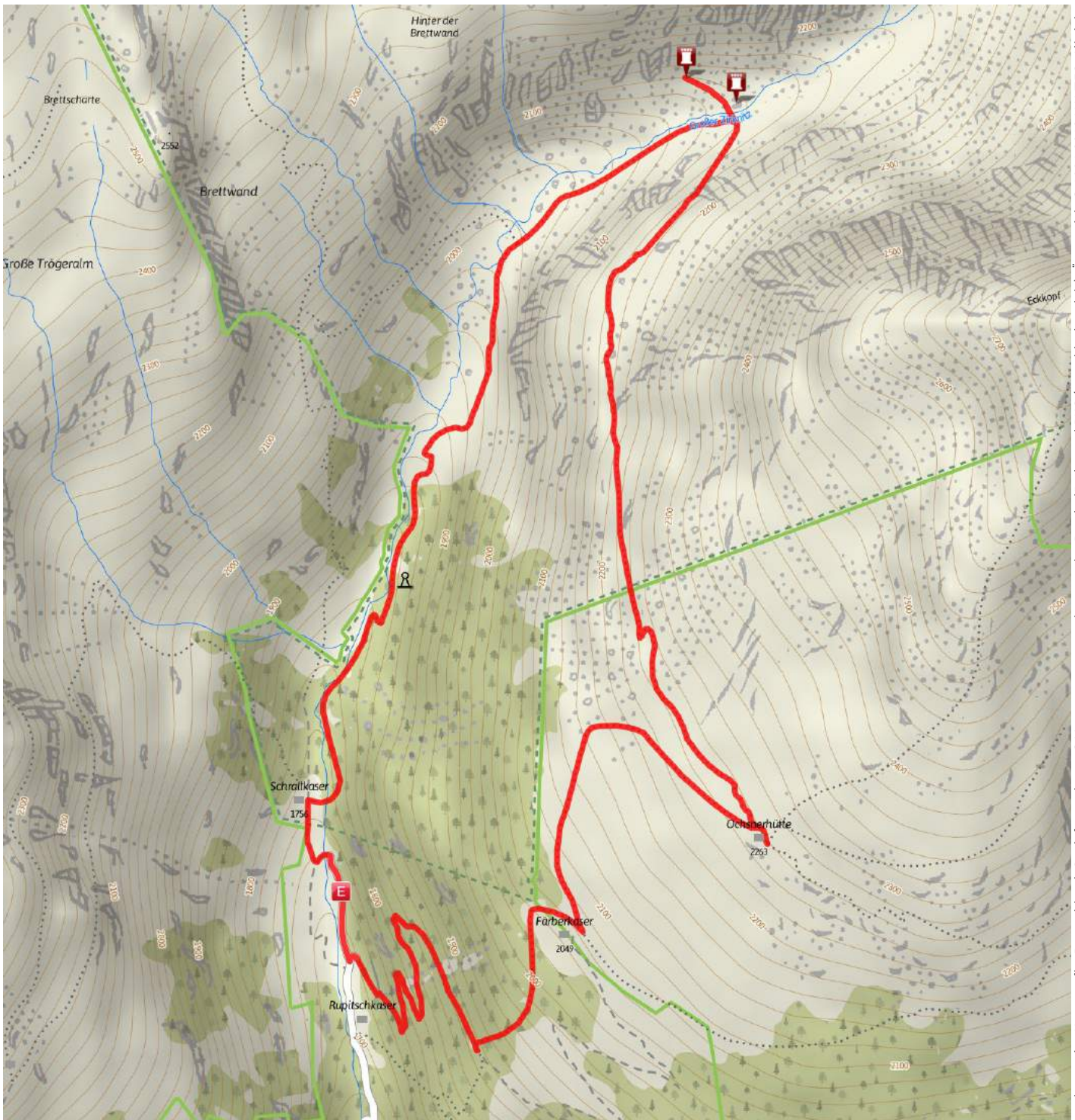


Gütesiegel STANDARD
Bewertungen ★ ★ ★ ★ ★ (0)
Erlebnis ★ ★ ★ ★ ★ ★ ★ ★ ★ ★
Landschaft ★ ★ ★ ★ ★ ★ ★ ★ ★ ★

Länge 8,8 km
Höhenmeter ▲ 667 m
 ▼ 668 m
Dauer 4:30 h

Schwierigkeit **mittel**
Kondition ★ ★ ★ ★ ★ ★ ★ ★ ★ ★
Technik ★ ★ ★ ★ ★ ★ ★ ★ ★ ★

Empfohlene Jahreszeiten J F M A M **J J A S** O N D

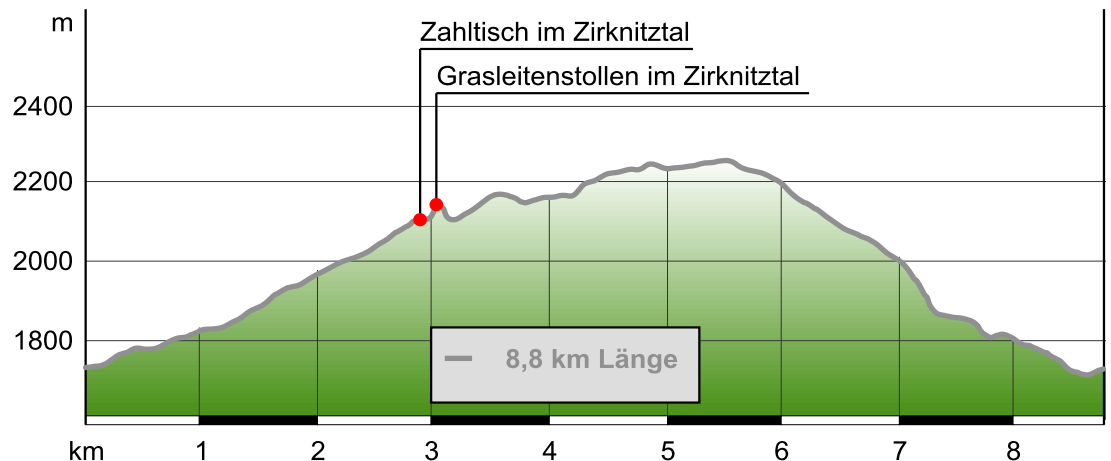


outdooractive Kartografie, Deutschland: Geoinformationen © Vermessungsverwaltungen der Bundesländer und BKG (www.bkg.bund.de), Österreich: © 1996-2012 NAVTEQ. All rights reserved., Italien: © 1994-2012 NAVTEQ. All rights reserved., Schweiz: Geodata © swisstopo (5704002735)

Tauerngoldweg Grosses Zirknitztal

Wegeart

— Unbekannt 8.8 km



Beschreibung

Kurzbeschreibung

Das Große Zirknitztal ist ein grandioses Hochgebirgstal mit tosenden Wasserfällen, uralten Zirbenwäldern und einer langen, geheimnisvollen Geschichte. Denn inmitten einer monumentalen Bergwildnis befand sich hier vor Jahrhunderten eines der Zentren des legendären Goldbergbaues!

Startpunkt der Tour

Nationalpark-Parkplatz Grosses Zirknitztal

Anfahrt

Von Döllach in Mölltal zunächst Richtung Apriach/Mitten, dann rechts abbiegend ins Große Zirknitztal.

Parken

Nationalpark-Parkplatz Großes Zirknitztal

Weitere Infos / Links

Besuchen Sie nach der Wanderung ins Große Zirknitztal die Tauerngold-Ausstellung im Putzenhof in Döllach und tauchen Sie so nochmals ein in die Welt des Goldbergbaus! Eintritt mit [Nationalpark Kärnten Card](#) gratis!

Eigenschaften


aussichtsreich



Rundtour

kulturell / historisch

Interessante Punkte

 Zahltsch im Zirknitztal

 Grasleitenstollen im Zirknitztal

Autor und Quelle

Autor Nationalpark-Region Hohe Tauern...

erstellt 11.03.2010

geändert 01.03.2014

Quelle Kärnten Hohe Tauern



Bilder



Zahltsch im Zirknitztal
Autor A. Kleinwächter
Quelle Kärnten Hohe Tauern

Tauerngoldweg Grosses Zirknitztal



Grasleitenstollen im Zirknitztal
Autor A. Kleinwächter
Quelle Kärnten Hohe Tauern



Ehemalige Bergwerksanlagen am Grasleitenstollen
Autor A. Kleinwächter
Quelle Kärnten Hohe Tauern



Grasleitenstollen im Zirknitztal
Autor WWF Österreich
Quelle Kärnten Hohe Tauern