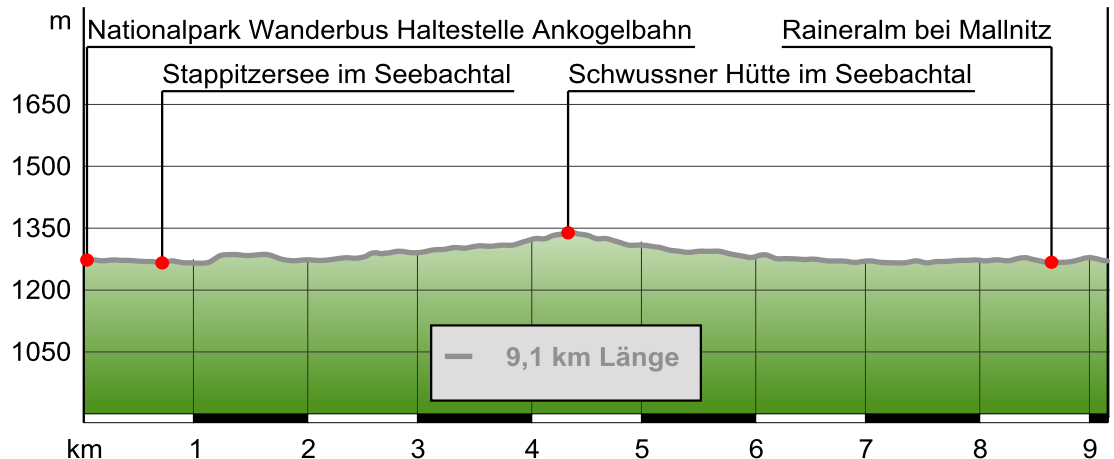


Naturlehrweg Seebachtal

Wegart

— Unbekannt 9,1 km



Beschreibung

Kurzbeschreibung

Das Seebachtal mit dem Naturjuwel Stappitzer See ist eines der schönsten Hochgebirgstäler der Hohen Tauern. Ein nahezu ebener Talboden, tosende Wasserfälle, der liebeliche Seebach und ein wilder Talschluss mit der überragenden Hochalmspitze machen seinen Zauber aus. Der leicht begehbare Naturlehrweg gibt Einblicke in besondere Naturphänomene wie die Stelzwurzler, den „betenden Wald“ oder das Eisloch.

Das Seebachtal als ältestes Wildschutzgebiet des Nationalparks ist auch ein Paradies für die Wildtierbeobachtung!

Jeden Donnerstag vom 22.6. bis 15.9.2013 findet im Rahmen der "Magischen Momente" der Hohe Tauern Nationalpark-Region in Kärnten eine Fotosafari mit Nationalpark-Ranger statt! Anmeldung unter +43 (0) 4824/2700 oder tourismus@nationalpark-hohetauern.at bis 17:00 Uhr am Vortag!

Beschreibung

Ein Tal wie das Seebachtal findet man wohl alpenweit kaum ein zweites Mal: im Talboden nahezu eben, somit gerade für Familien und Genusswanderer ein ideales Ziel, wird es von steilen Felswänden, etlichen Wasserfällen sowie den

stolzen 3.000er-Gipfeln Ankogel, Hochalmspitze und Säuleck umrahmt.

Der Stappitzer See am Eingang des Tales ist ein einzigartiger Hochgebirgs-Steppensee und eine bedeutende Raststation für Zugvögel.

Etwas weiter taleinwärts, unterhalb des Schleierwasserfalls, wurden bereits 4* junge Bartgeier ausgewildert. Dieser einst ausgestorbene, größte Vogel der Alpen, findet hier im Nationalpark Hohe Tauern eine neue Heimat. Mit etwas Glück kann dieser "König der Lüfte" beobachtet werden!

Im völlig naturbelassenen Talschluss des Seebachtals, im Bereich von der Schwussnerhütte taleinwärts, gibt es hervorragende Möglichkeiten, Wildtiere in ihrem natürlichen Lebensraum zu beobachten!

Startpunkt der Tour

Parkplatz Ankogelbahn

Tipp des Autors

2 lohnende Einkehrmöglichkeiten warten am Weg: Die Schwussnerhütte am Endpunkt des Weges, die Raineralm in der Nähe des Parkplatzes Ankogelbahn. Als Alpine-Pearls-Partnerbetrieb setzen beide Hütten auf heimische Erzeugnisse, kurze Transportwege und höchste Qualität der Lebensmittel.

[Routenbeschreibung und tolle Bilder auf www.nationalpark-hohetauern.at...](http://www.nationalpark-hohetauern.at)

Anfahrt

Naturlehrweg Seebachtal

Von Mallnitz ins Seebachtal bis zum Ende der Straße bei der Talstation der Ankogel-Seilbahn

Parken

Parkplatz Ankogelbahn

Öffentliche Verkehrsmittel

Der Parkplatz Ankogelbahn wird vom Nationalpark Wanderbus vom 22.6. bis 15.9. 2013 mehrmals täglich angefahren!







Fahrzeiten:

Mallnitz Bahnhof	08:05 - 10:05 - 13:25
Mallnitz Ort	08:07 - 10:07 - 13:30 - 15:15
Ankogelbahn Talstation	08:15 - 10:15 - 13:40 - 15:20
Ankogelbahn Talstation	10:15 - 13:40 - 15:20 - 16:40
Mallnitz Ort an	10:20 - 13:45 - 15:25 - 16:45
Mallnitz Ort ab	10:55 - 13:45 - 15:25 - 16:45
Mallnitz Bahnhof	10:58 - 13:47 - 15:30 - 16:50





Weitere Infos / Links

www.nationalpark-hohetauern.at/magische-momente

Eigenschaften

 geologische Highlights	 faunistische Highlights
 Rundtour	 mit Einkehrmöglichkeit
 familiengerecht, Kinder	 botanische Highlights

Interessante Punkte

-  Stappitzersee im Seebachtal
-  Schwussner Hütte im Seebachtal
-  Raineralm bei Mallnitz
-  Nationalpark Wanderbus Haltestelle Ankogelbahn

Autor und Quelle

Autor	Nationalpark-Region Hohe Taue...
erstellt	11.03.2010
geändert	23.02.2014

Quelle Kärnten Hohe Tauern



Bilder



Stappitzersee im Seebachtal
Autor K. Dapra
Quelle Kärnten Hohe Tauern



Raineralm bei Mallnitz
Autor Unbekannt
Quelle Kärnten Hohe Tauern


Naturlehrweg Seebachtal



Seebachtal bei Mallnitz - eines der schönsten Tauerntäler!
Autor K. Dapra
Quelle Kärnten Hohe Tauern



am Seebach
Autor K. Dapra
Quelle Kärnten Hohe Tauern



Bartgeier im Seebachtal
Autor R. Gruber
Quelle Kärnten Hohe Tauern