

Göbnitzfall - Kachlmoor



Gütesiegel	STANDARD
Bewertungen	☆☆☆☆☆ (0)
Erlebnis	☆☆☆☆☆
Landschaft	☆☆☆☆☆

Länge	2,9 km
Höhenmeter	▲ 219 m
	▼ 219 m
Dauer	2:00 h

Schwierigkeit	mittel
Kondition	☆☆☆☆☆
Technik	☆☆☆☆☆

Empfohlene Jahreszeiten J F M A **M J J A S O** N D

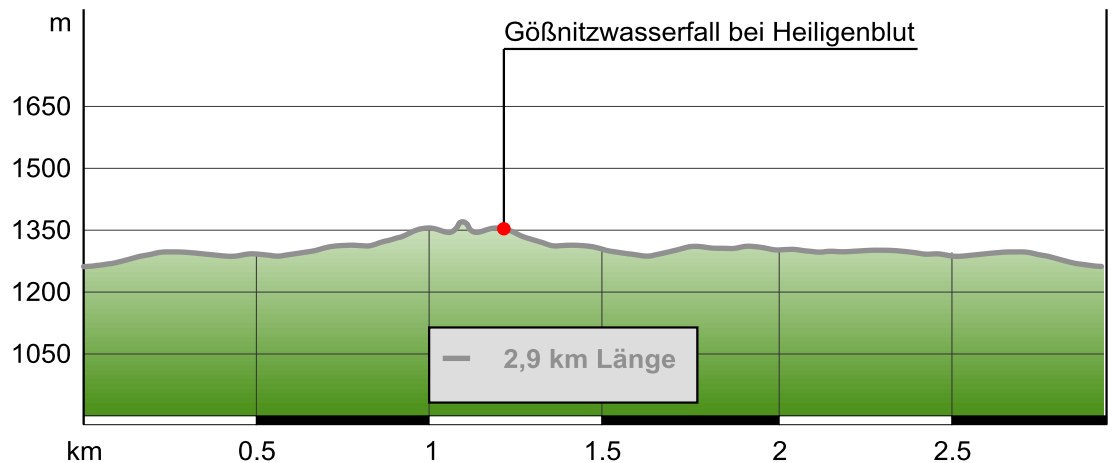


outdooractive Kartografie, Deutschland: Geoinformationen © Vermessungsverwaltungen der Bundesländer und BKG (www.bkg.bund.de), Österreich: © 1996-2012 NAVTEQ. All rights reserved., Italien: © 1994-2012 NAVTEQ. All rights reserved., Schweiz: Geodata © swisstopo (5704002735)

Göbnitzfall - Kachlmoor

Wegeart

— Unbekannt 2.9 km



Beschreibung

Kurzbeschreibung

Auf der „Schattseite“ von Heiligenblut am Großglockner ragt eine Felswand hunderte Meter auf, welche von einer engen Kerbe geteilt wird, als ob diese ein Riese mit seiner gewaltigen Axt in den Fels geschlagen habe. Aus dieser Kerbe donnert der Göbnitzbach als mächtiger Wasserfall mehr als 70 Meter zu Tal!

Sicherheitshinweise

Achtung auf Nässe im obersten Bereich des Weges!

Literatur

Folder "Wasserfall- und Schluchtenwandern im Nationalpark Hohe Tauern". Anzufordern unter tourismus@nationalpark-hohetauern.at oder +43 (0) 4825 / 200 49. Pdf-Download auf www.nationalpark-hohetauern.at.

Anfahrt

Von Heiligenblut zum Nationalpark-Parkplatz "Retschitzbrücke" oder noch weiter bis zum Parkplatz "Göbnitztal". Ideal mit Nationalpark-Wanderbus erreichbar!

Parken

Parkplatz "Retschitzbrücke" oder Parkplatz "Göbnitzfall"

Öffentliche Verkehrsmittel

Der Parkplatz "Retschitzbrücke" sowie der Parkplatz

"Göbnitzfall-Kachlmoor" werden im Rahmen des Nationalpark-Wanderbusses vom 22.6. bis 15.9.2013 mehrmals täglich angefahren.

Achtung - Rufbus! D.h. eine Voranmeldung unter +43(0)4824/2700-42 am Vortag bis 19:00 Uhr ist nötig!

Fahrzeiten:

Abfahrt Heiligenblut (Seilbahn Talstation)*: 9.05 - 13.25 Uhr

Ankunft Retschitzbrücke:
9.07 - 13.27 Uhr

Ankunft Parkplatz Göbnitzfall:
9.10 - 13.47 Uhr

Abfahrt Parkplatz Göbnitzfall: 13.47 - 16.02 Uhr

Abfahrt Retschitzbrücke:
13.50 - 16.05 Uhr

Ankunft Heiligenblut (Hotel Heiligenblut)*: 13.51 - 16.06 Uhr

*Anschluss an die Tal-Linien des Postbusses

Weitere Infos / Links

[Routenbeschreibung und tolle Bilder auf www.nationalpark-hohetauern.at...](http://www.nationalpark-hohetauern.at)

Eigenschaften



geologische Highlights



Rundtour

Göbnitzfall - Kachlmoor

Interessante Punkte

-  Göbnitzwasserfall bei Heiligenblut
-  Nationalpark Wanderbus Haltestelle Göbnitzfall-Kachlmoor

Autor und Quelle

Autor Nationalpark-Region Hohe Tauern
erstellt 10.03.2010
geändert 21.02.2014
Quelle Kärnten Hohe Tauern



Bilder



Göbnitzwasserfall bei Heiligenblut
Autor K. Dapra
Quelle Kärnten Hohe Tauern




Aussichtskanzel gegenüber des Göbnitzwasserfalls
Autor Nationalpark-Region / Dapra

Quelle Kärnten Hohe Tauern



Göbnitzwasserfall - nicht der höchste, aber der mächtigste Wasserfall des Mölltals!
Autor Nationalpark-Region / Dapra
Quelle Kärnten Hohe Tauern



Göbnitzwasserfall bei Heiligenblut
Autor Nationalpark-Region / D. Zupanc
Quelle Kärnten Hohe Tauern