



Villacher Alpenstraße

 Rund 16 Kilometer führt die Villacher Alpenstraße von Villach-Möltshach auf den Dobratsch (1.732 m). Entlang der Straße bietet sich immer wieder ein fantastischer Rundblick auf die Stadt Villach, die Julischen Alpen und die markante Südseite des Dobratsch, das größte Bergsturzgebiet der Ostalpen. Nicht nur das Fahrerlebnis der Bergstraße, sondern auch das Durchatmen in der gesunden Bergluft lohnen diesen Ausflug. Zahlreiche Rastplätze laden zum Jausnen in der Natur ein.

Die Villacher Alpenstraße ist ganzjährig geöffnet.
Zwischen 20.00 und 7.00 Uhr gilt ein Motorrad-Fahrverbot.

 The Villach Alpine Road runs for about sixteen kilometres from Villach-Möltshach up on to the Dobratsch (1,732 m). Along the road are offered fantastic repeated panoramic views of the city of Villach, the Julian Alps and the prominent south-flank of the Dobratsch, the largest landslide region in the eastern Alps. Not only the experience of the drive on the mountain road, but also taking a deep breath in the healthy mountain air, are the rewards of this excursion. Numerous rest areas invite one to stop for a snack in the heart of nature.

Villach Alpine Road is opened throughout the year.
No motor bikes admitted between 8pm and 7am.




VILLACHER-ALPENSTRASSE.AT




KÄRNTEN CARD

Großglockner Hochalpenstraße

 Tauchen Sie ein in die unvergleichliche Welt des Großglockners und erleben Sie die faszinierende Tier- und Pflanzenwelt hautnah. Tanken Sie Kraft in der Hochgebirgsluft, bei den Wasserfällen und den atemberaubenden Ausblicken, die die Fahrt zu einem unvergesslichen Erlebnis machen. Die schönste Panoramafahrt der Alpen endet hoch über der Pasterze vor Österreichs höchstem Berg, dem Großglockner (3.798 m).

Geöffnet Anfang Mai - Ende Oktober. Nachtsperre: saisonbedingt unterschiedliche Öffnungszeiten.
Aktuelle Informationen unter www.grossglockner.at.
Letzte Einfahrt: 45 Minuten vor Nachtsperre.


 Immerse yourself in the incomparable world of the Grossglockner and become closely acquainted with the fascinating flora and fauna. Replenish your reserves of energy in the high mountain air, at the waterfalls and with the breathtaking views that make the drive an unforgettable experience. The loveliest panorama drive in the Alps ends high above the Pasterze before Austria's highest mountain, the Grossglockner (3,798 m).

Open from the beginning of May to the late October.
Night closure: differing opening times according to season.
Current information at www.grossglockner.at.
Last admission is always 45 minutes before closing for the night.




GROSSGLOCKNER.AT



 Immergetevi nell'incomparabile bellezza dell'ambiente di Grossglockner ed entrate in contatto profondo con l'affascinante universo delle piante e degli animali che lo popolano. Respirate l'aria di alta montagna e ricaricatevi di energia alla vista delle cascate e dei grandiosi panorami che trasformano questo viaggio in un'esperienza indimenticabile. Il più bel percorso panoramico delle Alpi termina al di sopra del ghiacciaio Pasterze e di fronte alla montagna più alta dell'Austria, il Grossglockner (3.798 m).

Aperta dall'inizio di maggio fino alla fine di ottobre.
Chiusura notturna: orari di apertura differenziati a seconda della stagione. Per informazioni www.grossglockner.at.
Ultima entrata 45 min. prima della chiusura notturna.

 Duik onder in de onvergelykbare wereld van het Grossglockner en beleef de fascinerende dier- en plantenwereld van heel dichtbij. Doe nieuwe energie op in de zuivere berglucht, bij de watervallen en de buitengewoon mooie uitzichten, die van de tocht een onvergetelijke belevenis maken. De mooiste panoramatocht van de Alpen eindigt hoog boven de Pasterze-gletsjer voor de hoogste berg van Oostenrijk, de Grossglockner (3.798 m).

Open van begin mei tot eind oktober. Nachtsperre: openingstijden afhankelijk van het seizoen. Actuele informatie via www.grossglockner.at. Laatste toegang telkens 45 minuten voor aanvang nachtsperre.



Information / Information / Informazioni / Informatie:

Großglockner Hochalpenstraßen AG
Rainerstraße 2, 5020 Salzburg, Austria
Tel. +43 (0) 662 / 873 673-0, Fax. +43 (0) 662 / 873 673-13
E-Mail: info@grossglockner.at
grossglockner.at

Land Kärnten – Nockalmstraße
GF: Großglockner Hochalpenstraßen AG
E-Mail: info@nockalmstrasse.at
nockalmstrasse.at

Villacher Alpenstraßen Fremdenverkehrs-ges.m.b.H.
GF: Großglockner Hochalpenstraßen AG
E-Mail: info@villacher-alpenstrasse.at
villacher-alpenstrasse.at

Goldeck Panoramastraße
GF: Land Kärnten – Nockalmstraße
c/o Großglockner Hochalpenstraßen AG
E-Mail: info@goldeck-panoramastrasse.at
goldeck-panoramastrasse.at

Kärntner Panoramastraßen




© GRO-HAG 2012




PANORAMASTRASSEN.AT


Nockalmstraße

 Der direkte Weg zum Naturerlebnis. Das Familienwandergebiet Nockberge befindet sich im sanften Hochgebirge der Ostalpen. Durch das unverwechselbare Erscheinungsbild der runden „Nock'n“ zählen die Nockberge zu den erdgeschichtlichen Raritäten und sind einzigartig im gesamten Alpenraum. Für jeden Naturliebhaber ist die Fahrt in die Nockberge ein bleibendes Erlebnis. Die fast 35 Kilometer lange Nockalmstraße erschließt in zahlreichen sanften Kehren ein Gebiet von besonderem landschaftlichem Reiz.


Geöffnet von Anfang Mai bis Ende Oktober. Zwischen 18.00 und 8.00 Uhr gilt ein Motorrad-Fahrverbot.

 The direct route to natural beauty. The Nockbergs family hiking region is in the gently, high mountains of the eastern Alps. Through its unmistakable appearance, the round-top hills known as the "Nock'n", the Nockbergs count among the geological rarities and are unique within the entire region of the Alps. A drive through the Nockberge Mountains forms a lasting experience for every nature lover. The nearly 35 km long gently winding road encompasses an area marked by outstandingly attractive landscape.


Open from early May to late October. No motor bikes admitted between 6pm and 8am.

 La via diretta per conoscere la natura. La zona escursionistica delle montagne del Nock è adatta alle famiglie e si inserisce in un dolce paesaggio di alta montagna delle Alpi Orientali. L'inconfondibile paesaggio dei "Nock'n" tondi è una rarità geologica e un fenomeno unico in tutta l'area alpina. Per tutti gli amanti della natura percorrere i Nockberge è un'esperienza continua. Nei suoi numerosi ed ampi tornanti la strada lunga quasi 35 km svela un territorio assolutamente sorprendente sotto il profilo paesaggistico.

Aperta dall'inizio di maggio alla fine di ottobre. Divieto di attraversamento in motocicletta: dalle ore 18.00 alle 8.00.

 De directe weg naar een natuurbelevnis. De Nockbergen zijn een gezinsvriendelijk wandelgebied in makkelijk begaanbaar hooggebergte van de Oost-Alpen. Door de typische verschijningsvorm van de ronde „Nock'n“ zijn de Nockbergen een geologische rareiteit en uniek in het gehele Alpengebied. Voor iedere natuurliefhebber is de rit in de Nockbergen een blijvende belevnis. De bijna 35 kilometer lange weg maakt in talrijke zacht glooiende bochten een gebied met bijzonder natuurschoon toegankelijk.

Open: begin mei – eind oktober. Motorrijverbod: 18.00 – 8.00 uur.





Naturbegegnungspark
„Silva Magica“ – Nockalmstraße




Goldeck Panoramastraße

Goldeck Panoramastraße

 Die Goldeck Panoramastraße mit einer Länge von 14,5 km führt von Zlan zum Goldeck-Endparkplatz „Seetal“ auf 1.895 m. Zehn Kehren und die Parkplätze entlang der Straße bieten immer wieder herrliche Ausblicke auf die Millstätter Alm und den Millstätter See, die Nockberge, die Gailtaler Alm, die Karawanken und das Drautal bis nach Villach. In weiter Ferne sind die schneebedeckten Gipfel der Julischen und Karnischen Alpen zu entdecken. Aufgrund der herrlichen Aussicht zählt die Goldeck Panoramastraße zu den schönsten Ausflugszielen Kärntens.


 The Goldeck Panorama Road, with a length of 14.5 km, runs from Zlan to the "Seetal" Goldeck terminal parking area at an altitude of 1,895 m. Ten bends and the parking areas along the road repeatedly offer majestic views of the Millstatt Alpine Meadow and Lake Millstatt, the Nockbergs, the Gail Valley Alpine Meadow the Karawanken and the Drautal Valley as far as Villach. To be discovered in the distance are the snow-covered peaks of the Julian and Carnic Alps. With its marvellous view, the Goldeck Panorama Road counts among the loveliest excursion destinations in Carinthia.

 La strada panoramica di Goldeck, con i suoi 14,5 km di lunghezza, conduce da Zlan al parcheggio "Seetal" di Goldeck a 1.895 m di quota. I dieci tornanti e le diverse piazzole di sosta lungo la strada permettono di ammirare il lago ed i pascoli di Millstatt, le montagne del Nock, gli alpeggi della valle di Gail, le Caravanche e la valle della Drava fino a Villach. In lontananza si possono scorgere le cime coperte di neve delle Alpi Giulie e Carniche. Questi splendidi scenari paesaggistici fanno della strada panoramica di Goldeck una delle più belle mete turistiche della Carinzia.

 De Goldeck Panoramastrasse heeft een lengte van 14,5 km en leidt van Zlan naar „Seetal“, de laatste parkeerplaats van de Goldeck Panoramastrasse, op 1.895 m hoogte. Tien bochten en de parkeerplaatsen langs de weg bieden telkens weer prachtige uitzichten op het almegebied en het meer van Millstatt am See, op de Nockbergen, op het almegebied van het Gaildal, op de Karawanken en op het Drautal tot naar Villach. In de verte zijn de met sneeuw bedekte toppen van de Julische en Karnische Alpen te ontdekken. Vanwege het prachtige panorama behoort de Goldeck Panoramastrasse tot de mooiste bezienswaardigheden van Karinthië.



NOCKALMSTRASSE.AT



GOLDECK-PANORAMA STRASSE.AT

